


# Grönplan

för Upplands-Bro kommun 2008  
med fokus på tätorterna Bro och Kungsängen



Mål, Riktlinjer & Åtgärdsförslag

## Förord

I Upplands-Bro är gröna miljöer och vatten en av de finaste kvaliteterna. Med 13 mil mälärstränder, ett 50-tal öar och flera insjöar utgör vatten på många håll ett dominerande inslag i landskapsbilden samtidigt som berg och åsar blandas med skogar och öppna fält. Kommunen är fortfarande till stora delar en jordbruksbygd med stora orörda naturområden och bevarade kulturmiljöer. Detta ger kommunen en tydlig grön profil. Upplands-Bro är samtidigt en av landets mest expansiva kommuner när det gäller framförallt bostadsbyggande. Utbyggnaden är huvudsakligen koncentrerad till tätorterna Bro och Kungsängen. Grönplanen utgör ett underlag för den fysiska planeringen och ska vara vägledande för de gröna intressena i det förändrings- och förnyelsearbete som främst sker inom tätorterna där avvägningar görs mot andra intressen.

I samband med att kommunens översiktsplan, ”Öp 2000” antogs av Kommunfullmäktige 2002 beslutades att en grönplan skulle tas fram och omfatta framförallt tätortsområdena. Kommunens jord- och skogsbruksmark behandlas inte särskilt i denna plan.

Grönplanen är den första för Upplands-Bro kommun. Fokus i grönplanen ligger på kulturmiljö och landskapsbild, naturvärden och biologisk mångfald samt sociala värden och rekreation. Grönplanen med dess mål, riktlinjer och åtgärdsförslag är ett steg i arbetet med att nå målen för att utveckla den tätortsnära grönstrukturen i Upplands-Bro samt ett fortsatt utvecklande av åtgärdsprogram, skötselplaner o dyl.

Arbetet med grönplanen påbörjades 2003 och har i huvudsak tagits fram i samarbete mellan kommunstyrelseförvaltningen och samhällsbyggnadsförvaltningen. Förslag till grönplan var ute på samråd sommaren 2006. Vissa revideringar och uppdateringar har gjorts i text och kartor till följd av inkomna synpunkter. Grönplanen utgörs nu av två separata dokument. Det första dokumentet innehåller en bakgrundbeskrivning med presentation, mål och sammanfattning av gjorda analyser samt ett förslag med riktlinjer och åtgärder. Det andra dokumentet innehåller planeringsförutsättningar och analyser och utgör ett underlag för arbetet med planering och genomförande kopplat till samhällets och grönstrukturens utveckling.

Det stora inslaget av gröna miljöer och vatten är ett viktigt särdrag som kommunen strävar efter att bevara och utveckla. Grönplanen är ett viktigt led i detta arbete.






Upplands-Bro oktober 2008

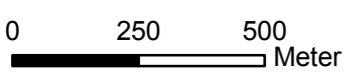
Elisabeth Särenfors  
Kommundirektör

Ulla Larsson  
Samhällsbyggnadschef

# Åtgärdsförslag Bro

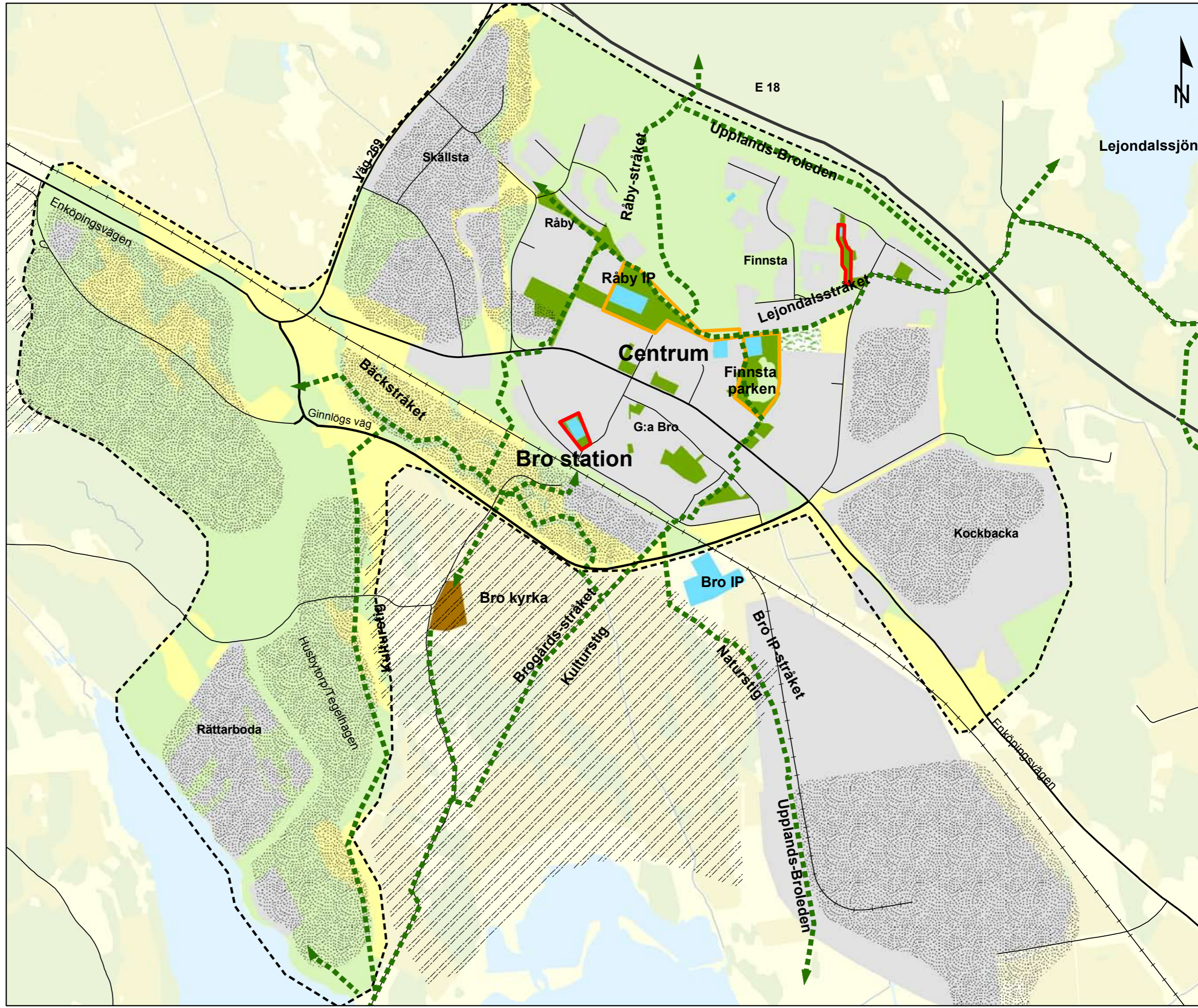
## Teckenförklaring

-  Järnväg
-  Motorväg
-  Större bilväg
-  Mindre bilväg
-  Tätortsavgränsning enligt Öp 2000
-  Föreslagna grönstråk att utveckla rekreativt alt.nyanlägga
-  Grönyta att utveckla rekreativt
-  Grönyta att utveckla till stadsdelspark
-  Ej rekreativ grönyta
-  Närnatur
-  Grönyta med parkkaraktär
-  Kolonilott
-  Idrottsplats
-  Kyrkogård
-  Exploaterad mark
-  Utbyggnadsområden utpekade i Öp 2000
-  Golfbana

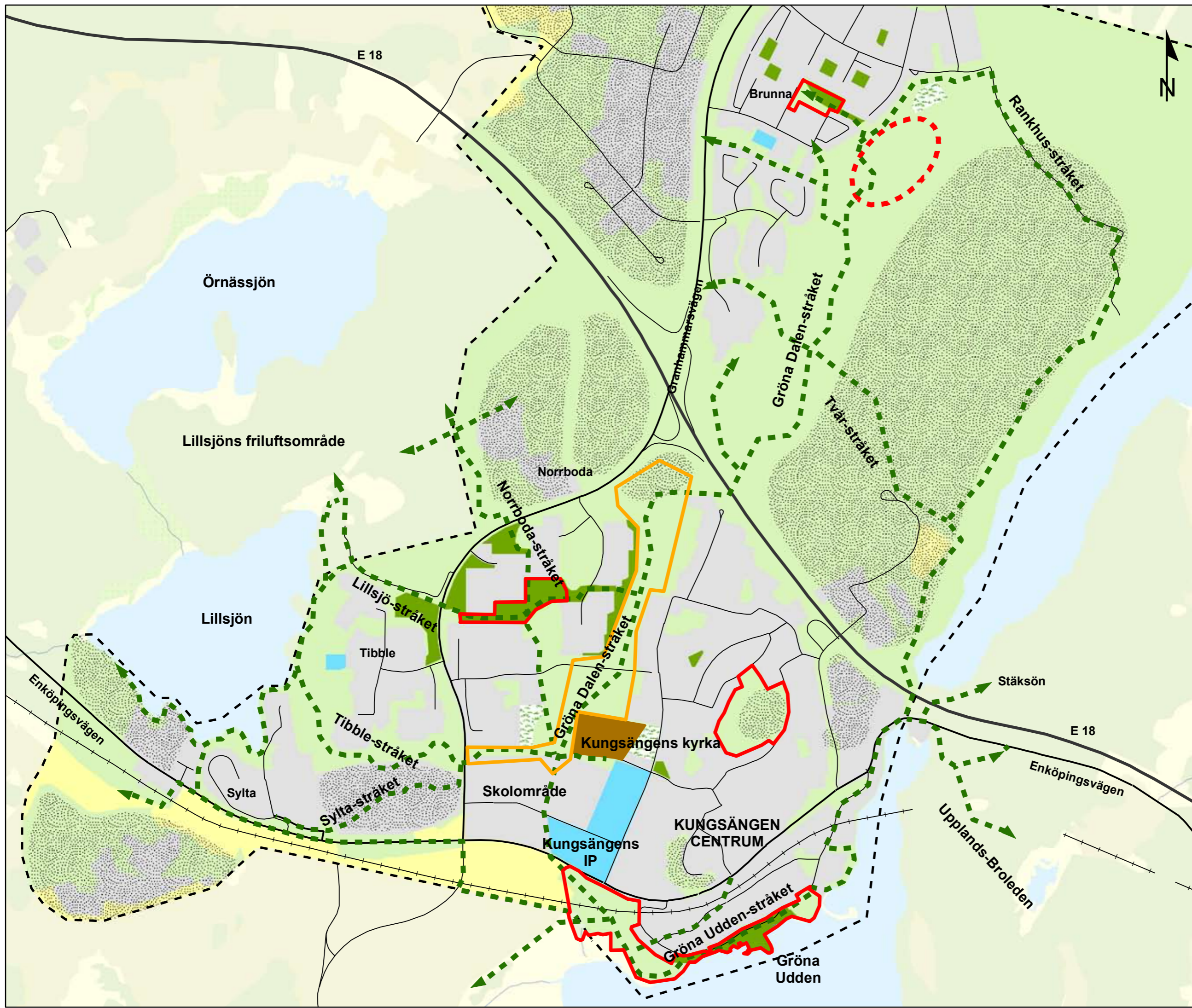


Skala 1:15 000  
Upplands-Bro kommun

mars 2006  
rev. okt. 2008

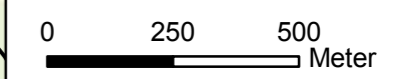


# Åtgärdsförslag Kungsängen



## Teckenförklaring

- Järnväg
- Motorväg
- Större bilväg
- Mindre bilväg
- Tätortsavgränsning enligt Öp 2000
- Förelagda grönstråk att utveckla rekreativt alt. nyanlägga
- Grönyta att utveckla till stadsdelspark
- Förslag på ny parkmark
- Ej rekreativ grönyta
- Nämnatur
- Grönyta med parkkaraktär
- Kolonilott
- Idrottsplats
- Kyrkogård
- Exploaterad mark
- Utbyggnadsområden utpekade i Öp 2000



Skala 1:15 000  
Upplands-Bro kommun

mars 2006  
rev. okt. 2008

---

**Medverkande:**

Från Kommunstyrelseförvaltningen (Ksf): Kani Abu-Bakr (praktikant) Sandra Westin (landskapsarkitekt), Barbara Vincent (samhällsplanerare) och Elisabeth Mårell (landskapsarkitekt).

Från Samhällsbyggnadsförvaltningen (Sbf): Ingemar Jonsson (miljöingenjör), Gunvor Larsson (mätningstekniker), Tomas Korolanyi (GIS-ingenjör), Sofie Lagerlöf (kartor) och Helen Sundberg (praktikant).

Representanter från Kommunstyrelseförvaltningen, Bildningsförvaltningen och Socialförvaltningen har lämnat synpunkter.

